



Indicaciones para llegar a Sobremonte 725, Río Cuarto, Córdoba

391 km – aprox. 4 horas 18 minutos

Cómo llegar a Grand Hotel Río Cuarto desde Rosario?

<http://grandhotelriocuarto.com.ar/>

Rosario, Santa Fe

1. Continúa hacia el **sur** en **Suipacha** hacia **Noruega**

go 200 m
200 m total

2. Gira a la derecha con dirección a **Av Pellegrini**
Acerca de 9 minutos

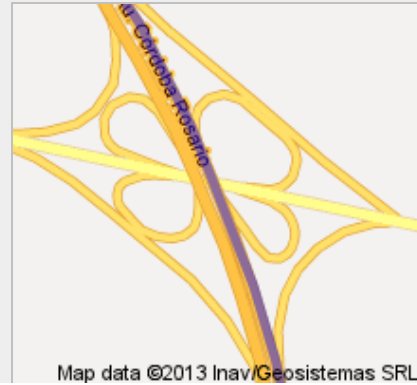
go 5.2 km
5.4 km total

3. Continúa por **Au. RN 9**
Carretera parcialmente con peajes
Acerca de 1 hora 2 minutos



go 113 km
118 km total

4. Continúa por **Au. Córdoba Rosario**
Carretera parcialmente con peajes
Acerca de 1 hora 7 minutos



go 129 km
248 km total

5. Sal para incorporarte a **RP 2**
Acerca de 5 minutos



go 3.8 km
251 km total

6. Gira ligeramente a la izquierda para continuar en **RP 2**
Acerca de 1 minuto



go 110 m
252 km total

7. Continúa por **RN 9**

go 650 m

252 km total



8. Gira ligeramente a la derecha con dirección a **RP 2**
Acerca de 6 minutos

go 6.5 km
259 km total



9. Continúa por **Bv. Argentino**
Acerca de 1 minuto

go 180 m
259 km total



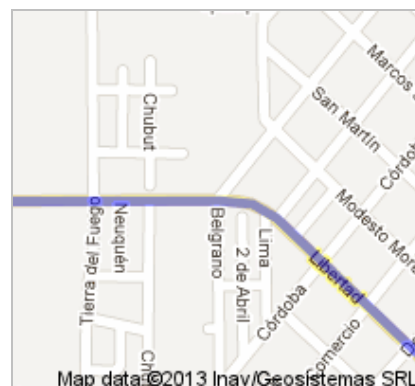
10. Gira ligeramente a la derecha con dirección a **Libertad**
Acerca de 1 minuto

go 1.3 km
260 km total



11. Continúa por **RP 2**
Acerca de 4 minutos

go 5.6 km
266 km total



12. Gira ligeramente a la izquierda para continuar en **RP 2**
Acerca de 1 minuto

go 150 m
266 km total



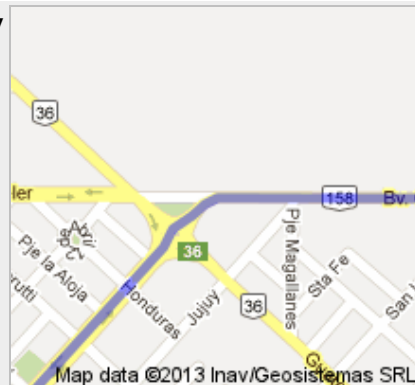
13. Continúa por **RN 158**
Acerca de 1 hora 25 minutos

go 121 km
387 km total



14. Gira ligeramente a la izquierda con dirección a **Av Marcelo T. de Alvear**
Acerca de 6 minutos

go 2.8 km
389 km total



15. Continúa por **Av España**

go 400 m
390 km total



16. Continúa por **Av España Norte**

go 400 m
390 km total



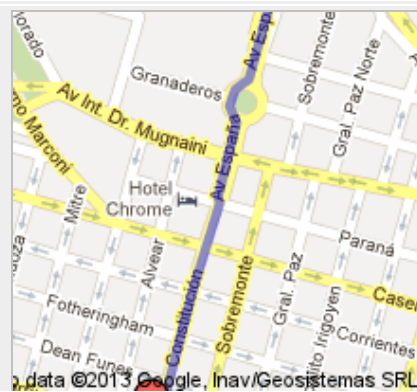
17. En la rotonda, toma la **2.ª** salida en dirección a **Av España**
Acerca de 2 minutos

go 270 m
390 km total



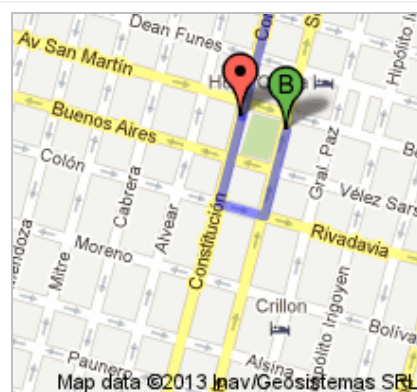
18. **Av España** gira ligeramente a la derecha y se convierte en **Constitución**
Acerca de 3 minutos

go 700 m
391 km total



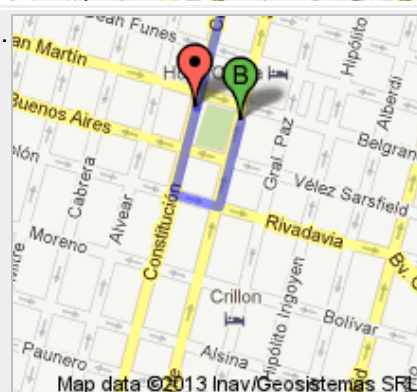
19. Gira a la izquierda con dirección a **Colón**
Acerca de 53 segundos

go 98 m
391 km total

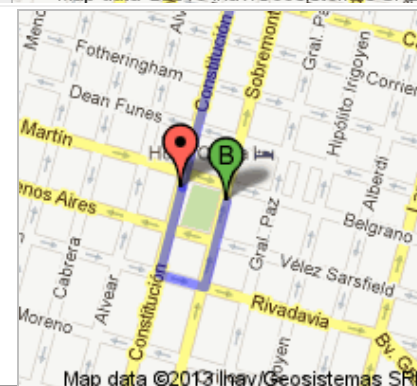


20. Gira en la Primera a la izquierda en **Sobremonte**.
El destino está a la derecha.
Acerca de 2 minutos

go 190 m
391 km total



Sobremonte 725, Río Cuarto, Córdoba



Estas indicaciones se ofrecen sólo a fines de planificación. Es posible que las obras, el clima, el tráfico u otros factores hagan variar el estado de las carreteras respecto a los resultados del mapa, por lo que deberías tener en cuenta estos aspectos al planificar el recorrido. Debes respetar todas las señales y los avisos relacionados con la ruta.

