



Indicaciones para llegar a Sobremonte 725, Río Cuarto, Córdoba

217 km – aprox. 2 horas 58 minutos

Cómo llegar a Grand Hotel Río Cuarto desde Córdoba?

<http://grandhotelriocuarto.com.ar/>



Córdoba

- | | | |
|---|---|--|
| | 1. Continúa hacia el oeste en Bedoya hacia José Antonio de Sucre | go 72 m 72 m total |
| ↶ | 2. Gira en la Primera a la izquierda en José Antonio de Sucre . Acerca de 54 segundos | go 130 m 200 m total |
| ↶ | 3. Gira en la Primera a la izquierda en Juan de Campillo . | go 120 m 350 m total |
| ↷ | 4. Gira en la Primera a la derecha en Av Roque Sáenz Peña . Acerca de 2 minutos | go 650 m 1.0 km total |
| | 5. Continúa por Puente Centenario Acerca de 48 segundos | go 140 m 1.1 km total |
| | 6. Continúa por Gral. Paz Acerca de 3 minutos | go 1.0 km 2.1 km total |
| | 7. Continúa por Av Vélez Sarsfield Pasa una rotonda Acerca de 9 minutos | go 4.2 km 6.3 km total |
| ↶ | 8. Gira a la izquierda para continuar por Av Vélez Sarsfield Acerca de 8 minutos | go 5.0 km 11.3 km total |
| | 9. Continúa por RN 36 Carretera parcialmente con peajes Acerca de 59 minutos | go 87.0 km 98.4 km total |
| | |  |
| ↷ | 10. Gira a la derecha para continuar en RN 36 Carretera parcialmente con peajes Acerca de 2 minutos | go 2.0 km 100 km total |
| | |  |
| ↶ | 11. Gira a la izquierda para continuar por RN 36 Carretera con peajes Acerca de 4 minutos | go 4.4 km 105 km total |



Map data ©2013 Inav/Geosistemas SRL

12. Continúa por **RP 63**
Carretera con peajes



Map data ©2013 Inav/Geosistemas SRL

go 190 m
105 km total



13. Gira pronunciadamente a la izquierda con
dirección a **Acceso A Rn 36**
Acerca de 1 minuto



Map data ©2013 Inav/Geosistemas SRL

go 120 m
105 km total

14. Continúa por **RN 36**
Carretera parcialmente con peajes
Acerca de 29 minutos

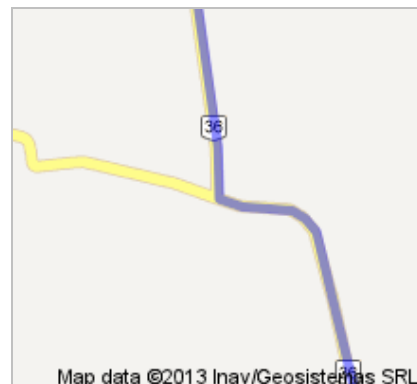


Map data ©2013 Inav/Geosistemas SRL

go 44.9 km
150 km total



15. Gira a la izquierda para continuar por **RN 36**
Carretera parcialmente con peajes
Acerca de 42 minutos



Map data ©2013 Inav/Geosistemas SRL

go 60.1 km
210 km total

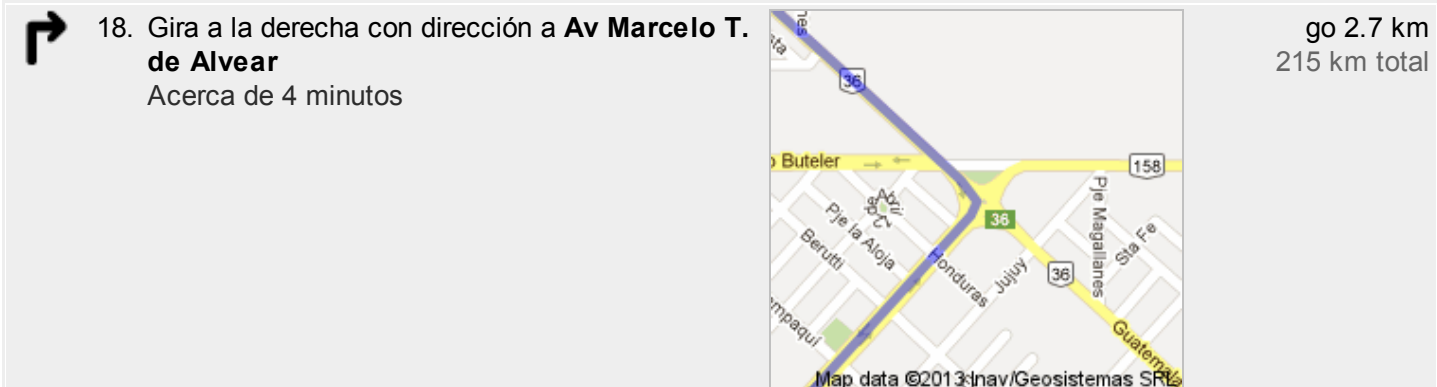
16. Continúa por **Ruta A 005**

go 180 m
210 km total



➤ 17. En la rotonda, toma la **2.ª** salida en dirección a **RN 36**
Acerca de 2 minutos

go 2.2 km
213 km total



➤ 18. Gira a la derecha con dirección a **Av Marcelo T. de Alvear**
Acerca de 4 minutos

go 2.7 km
215 km total

19. Continúa por **Av España**



go 400 m
216 km total

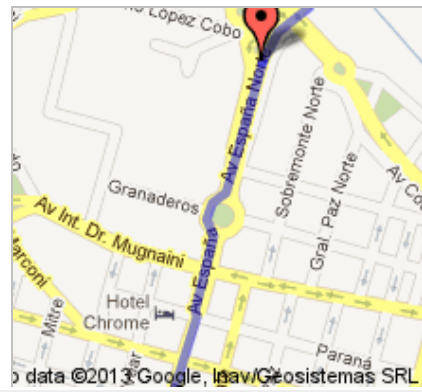
20. Continúa por **Av España Norte**



go 400 m
216 km total

➤ 21. En la rotonda, toma la **2.ª** salida en dirección a **Av España**
Acerca de 2 minutos

go 270 m
216 km total



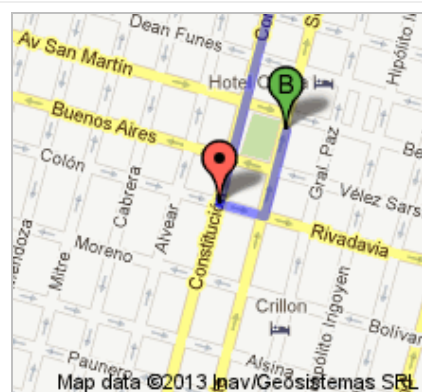
22. **Av España** gira ligeramente a la derecha y se convierte en **Constitución**
Acerca de 3 minutos

go 700 m
217 km total



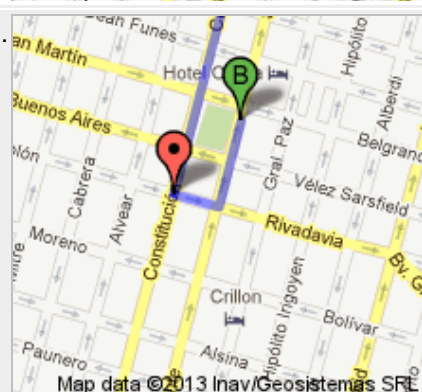
23. Gira a la izquierda con dirección a **Colón**
Acerca de 53 segundos

go 98 m
217 km total

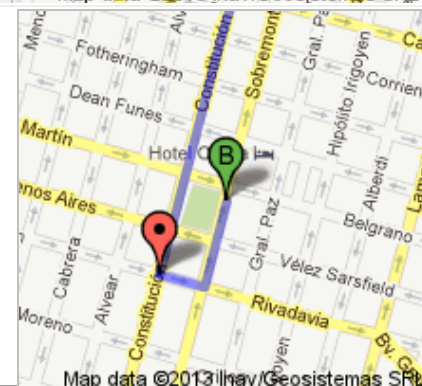


24. Gira en la Primera a la izquierda en **Sobremonte**.
El destino está a la derecha.
Acerca de 2 minutos

go 190 m
217 km total



Sobremonte 725, Río Cuarto, Córdoba



Estas indicaciones se ofrecen sólo a fines de planificación. Es posible que las obras, el clima, el tráfico u otros factores hagan variar el estado de las carreteras respecto a los resultados del mapa, por lo que deberías tener en cuenta estos aspectos al planificar el recorrido. Debes respetar todas las señales y los avisos relacionados con la ruta.

